



e l'art. 2, comma 1, che ha indicato l'elenco dei comuni ritenuti prioritari ai fini dello svolgimento delle indagini, per una superficie interessata di 107.614 ettari, nell'ambito della quale sono emerse 1.562 segnalazioni di aree sospette, per una superficie pari a 1.146,6 ettari adibiti a terreni agricoli;

Considerato che con l'art. 1, comma 2, della direttiva del 23 dicembre 2013 è stato costituito un Gruppo di lavoro, di seguito «Gruppo di lavoro», successivamente modificato ed integrato con le direttive 16 giugno 2014, 15 luglio 2015 e 10 dicembre 2015;

Considerato che ai sensi dell'art. 1, comma 3, lettera c, della richiamata direttiva il Gruppo di lavoro, tra gli altri obiettivi, provvede alla «predisposizione, nei termini previsti dall'art. 1, comma 5, del decreto-legge n. 136 del 2013, delle relazioni con i risultati delle indagini svolte e delle metodologie tecniche usate con le relative proposte operative ai Ministri competenti sulle misure da adottare, anche ai fini dell'art. 2 del medesimo decreto-legge»;

Visto l'art. 2, comma 2, del decreto-legge n. 136 del 2013 il quale prevede anche «azioni e interventi di monitoraggio e tutela nei terreni della Regione Campania»;

Visto l'art. 1, comma 5, del decreto-legge n. 136 del 2013, secondo cui gli enti presentano ai Ministri «una relazione con i risultati delle indagini svolte e delle metodologie usate, contenente anche una proposta sui possibili interventi di bonifica, sui tempi e sui costi, relativi ai terreni e alle acque di falda, indicati come prioritari dalla medesima direttiva»;

Vista la relazione presentata in data 10 marzo 2014 ai sensi dell'art. 1, comma 5, primo periodo, del decreto-legge n. 136 del 2013, di seguito «relazione del 10 marzo 2014» e, in particolare, la parte in cui si dispone la divisione dei terreni oggetto di indagine in cinque classi di rischio;

Visto il decreto interministeriale dell'11 marzo 2014, pubblicato nella *Gazzetta Ufficiale* n. 75 del 31 marzo 2014, di seguito «decreto dell'11 marzo 2014» con il quale i Ministri, sulla base della predetta relazione del 10 marzo 2014, hanno disposto indagini dirette sui siti della Regione Campania ricadenti nelle classi di rischio da 5 a 2, come individuate nella medesima relazione;

Vista la nota prot. 34 TDF del 17 novembre 2015 con la quale il coordinatore del Gruppo di lavoro ha trasmesso la «Relazione inerente l'individuazione dei siti e delle particelle ricadenti nella classe di rischio presunto 2c (Aree vaste) degli 88 comuni ed individuazione delle particelle non agricole della classe di rischio 5»;

Visto il decreto interministeriale del 26 febbraio 2016 pubblicato nella *Gazzetta Ufficiale* n. 65 del 18 marzo 2016, recante «Individuazione di ulteriori terreni della Regione Campania da sottoporre ad indagini dirette nonché modificazioni al decreto 11 marzo 2014»;

Vista la direttiva dei Ministri del 7 aprile 2017, di seguito «direttiva del 7 aprile 2017», recante «Aggiornamento della composizione del Gruppo di lavoro di cui all'art. 1, comma 2, della direttiva del 23 dicembre 2013»;

Vista la relazione trasmessa dal coordinatore del Gruppo di lavoro in data 20 dicembre 2018, di seguito «relazione del 20 dicembre 2018», recante la «Proposta di classificazione ai fini dell'uso agricolo dei terreni di cui al decreto 26 febbraio 2016, ricadenti nella cosiddetta Area vasta «Lo Uttaro» - Primo stralcio»;

Considerato che nella suddetta relazione è stato proposto di adottare, relativamente ad uno stralcio dell'intera Area vasta «Lo Uttaro», per una superficie di 48 ettari, la classificazione ai fini dell'uso agricolo riportata nell'Allegato 2 alla relazione medesima;

Considerato che la relazione del 20 dicembre 2018 sarà pubblicata, contestualmente alla pubblicazione del presente decreto, sui siti istituzionali dei Ministeri delle politiche agricole alimentari e forestali, della transizione ecologica e della salute;

Considerato che, ai sensi dell'art. 1, comma 6, del decreto-legge n. 136 del 2013, entro il termine di quindici giorni dalla presentazione dei risultati delle indagini dirette, con uno o più decreti dei Ministri sono indicati, anche tenendo conto dei principi di cui agli articoli 14 e 15 del regolamento (CE) n. 178/2002 del Parlamento europeo e del Consiglio, del 28 gennaio 2002, i terreni della Regione Campania che non possono essere destinati alla produzione agroalimentare ma esclusivamente a colture diverse in considerazione delle capacità fitodepurative, ovvero i terreni da destinare solo a determinate produzioni agroalimentari;

Ritenuto quindi necessario procedere a tale individuazione per i terreni sopra indicati, recependo i risultati riportati nella relazione del 20 dicembre 2018;

ADOTTANO  
il presente decreto:

Art. 1.

*Disposizioni in merito alla cosiddetta  
Area vasta «Lo Uttaro» - Primo stralcio*

1. Relativamente all'Area vasta «Lo Uttaro» di cui all'Allegato 1 al decreto del Ministro delle politiche agricole alimentari e forestali, del Ministro dell'ambiente e della tutela del territorio e del mare e del Ministro della salute del 26 febbraio 2016, pubblicato nella *Gazzetta Ufficiale* n. 65 del 18 marzo 2016, le cui particelle di terreno sono riportate nell'Allegato 2 al medesimo decreto, è adottata la classificazione ai fini dell'uso agricolo riportata nell'Allegato 1 del presente decreto.


2. L'Allegato 1 costituisce parte integrante del presente decreto.

Roma, 1° giugno 2021

*Il Ministro delle politiche agricole  
alimentari e forestali*  
PATUANELLI


*Il Ministro  
della transizione ecologica*  
CINGOLANI

*Il Ministro della salute*  
SPERANZA




Allegato 1 Decreto Lo Uttaro primo stralcio


Classe di rischio	Comune	Foglio	Particella	Parte	Area (mq)	Parametri critici nel suolo per decreto	Parametro borderline nel suolo	Indagine geomagnetometrica	Presenza di Rifiuti (S/NO) e Anomalie	Cultura campionata - Conformità	Classe	Prescrizioni
2C	San Marco Evangelista (Decreto Maddaloni)	7	281		1.350			Non Prevista	NO	Prato Spontaneo - Conforme	A	
2C-2B	San Marco Evangelista (Decreto Maddaloni)	7	282		3.568			Negativa	NO		A	
2C	San Marco Evangelista (Decreto Maddaloni)	7	228		5.452			Non Prevista	NO	Prato Spontaneo - Conforme	A	
2C-2B	San Marco Evangelista (Decreto Maddaloni)	7	5139		7.594	Zn, IPA		Positiva	NO	Prato Spontaneo - Conforme	D	m, a
2C	San Marco Evangelista (Decreto Maddaloni)	7	5140		32			Non Prevista	NO		A	
2C-2B	San Marco Evangelista (Decreto Maddaloni)	7	12	A		C>12	IPA	Positiva	Terre e rocce con matrici da riporto	Prato Spontaneo - Conforme	D	m, r, a
2C-2B	San Marco Evangelista (Decreto Maddaloni)	7	12	B	17251	C>12, IPA		Positiva	Terre e rocce con matrici da riporto. Trattassi di area di cava estraiviva dismessa	Prato Spontaneo - Conforme	D	m, r, a
2C-2B	Maddaloni	7	5022	A			IPA	Negativa	NO	Prato Spontaneo - Conforme	B	int p, int f, c
2C-2B	Maddaloni	7	5022	B	6.047		IPA	Negativa	NO	Prato Spontaneo - Conforme	B	int p, int f, c
2C	Maddaloni	7	136		846	IPA	Diossine	Non Prevista	NO	Non campionabile (incoltto)	D	int p, int f, c
2C-2B	Maddaloni	7	289		264	Zn, IPA, C>12, PCB	Diossine	Negativa	NO	Messun Vegetale	D	a
2C	Maddaloni	7	5159		2.150		IPA	Non Prevista	NO	Prato spontaneo - Conforme	B	int p, int f, c
2C	San Marco Evangelista (Decreto Maddaloni)	7	5020		10.236	C>12	IPA, Diossine	Non Prevista	NO	Prato Spontaneo - Conforme	B	int p, int f, c
2C	Maddaloni	7	231		1.279		IPA	Non Prevista	NO	Foraggiere Conforme	B	int p, int f, c
2C	Maddaloni	7	279		4.058		IPA	Non Prevista	SI/PARZIALMENTE	Prato spontaneo - Conforme	B	int p, int f, c, r
2C	Maddaloni	7	280		4.060		IPA	Non Prevista	NO	Prato spontaneo - Conforme	B	int p, int f, c
2C-2B	San Marco Evangelista (Decreto Maddaloni)	7	152		3.324		IPA	Positiva	SI/PARZIALMENTE	Foraggiere Conforme	D	m, a
2C	Caserta	59	77		3.659			Non Prevista	NO		A	
2C	Caserta	59	10		3.421			Non Prevista	NO	Prato spontaneo - Conforme	A	
2C	Caserta	59	318		13.411			Non Prevista	SI		A1	r
2C	Caserta	59	24		1.792	IPA	Arsenico	Non Prevista	NO	Nessun Vegetale	D	a, p
2C	Caserta	59	321		2.309	IPA		Non Prevista	SI/PARZIALMENTE	Non Campionabile	D	r, a, p
2C	Caserta	59	5013		264	IPA		Non Prevista	SI/PARZIALMENTE	Non Campionabile	D	r, a, p
2C	San Marco Evangelista (Decreto Maddaloni)	6	5249		3.163	C> 12		Non Prevista	NO	Mais Conforme	B	int p, int f, c



2C	San Marco Evangelista (Decreto Maddaloni)	6	5247	3.117		IPA	Non Prevista	NO	Paglia - Conforme	B	Int.p, int.f, c
2C	San Marco Evangelista (Decreto Maddaloni)	6	5177	325			Non Prevista	NO	Prato spontaneo - Conforme	A	
2C	San Marco Evangelista (Decreto Maddaloni)	6	407	1.642		IPA	Non Prevista	NO	Mais in pannocchiette - Conforme	B	Int.p, int.f, c
2C	Caserta	59	5145	66	Be	IPA	Non Prevista	NO	Prato Spontaneo - Conforme	B	int p, int f, c
2C	Caserta	59	5132	915			Non Prevista	NO		A	
2C	Caserta	59	5133	373			Non Prevista	NO		A	
2C	Caserta	59	5134	1.195			Non Prevista	SI/PARZIALMENTE		A1	r
2C	Caserta	59	5135	7.613			Non Prevista	SI/PARZIALMENTE	Prato spontaneo - Conforme	A1	r
2C	Caserta	58	361	198	IPA		Non Prevista	NO	Giardini	D	a
2C	Caserta	58	359	237	IPA		Non Prevista	NO	Nessun Vegetale	D	a
2C	Caserta	58	454	257	IPA		Non Prevista	NO	Nessun Vegetale	D	a
2C	Caserta	59	5124	482	IPA		Non Prevista	SI/PARZIALMENTE	Nessun Vegetale	D	r, a, p
2C	Caserta	58	5263	3.446			Non Prevista	NO		A	
2C	Caserta	58	5261	4.806	IPA		Non Prevista	NO	Nessun Vegetale	D	a
2C	Caserta	58	514	1.920	Cadmio		Non Prevista	TERRENO DI RIPORTO	Fave conforme	B	int p, int f, c
2C	Caserta	58	253	99	IPA		Non Prevista	NO	Non campionabile	D	a
2C	Caserta	58	255	173	IPA	Diossine	Non Prevista	NO	Nessun Vegetale	D	a
2C	Caserta	58	256	203	IPA		Non Prevista	NO	Non campionabile	D	a
2C	Caserta	58	266	226	IPA		Non Prevista	NO	Non campionabile	D	a
2C	Caserta	58	429	211	IPA, Diossine		Non Prevista	NO	Non campionabile	D	a
2C	Caserta	58	434	181	IPA		Non Prevista	NO	Non campionabile	D	a
2C	Caserta	58	427	216	IPA, Piombo		Non Prevista	NO	Non campionabile	D	a
2C	Caserta	58	422	217	IPA		Non Prevista	NO	Non campionabile	D	a
2C	Caserta	58	439	196	IPA		Non Prevista	NO	Non campionabile	D	a
2C	Caserta	58	5338	246	IPA		Non Prevista	NO	Non campionabile	D	a
2C	Caserta	59	5117	145			Non Prevista	NO		A	
2C	Caserta	59	5116	547			Non Prevista	NO		A	
2C	Caserta	59	84	2.579	Diossine		Non Prevista	NO	Nessun Vegetale	D	a
2C	Caserta	59	5120	63			Non Prevista	NO		A	
2C	Caserta	58	480	954	Zn	IPA	Non Prevista	SI	Prato spontaneo - Conforme	B	Int.p, int.f, c, r
2C	Caserta	58	481	1.873	IPA		Non Prevista	NO	Prato spontaneo - Conforme	B	Int p, int f, c
2C	Caserta	59	5113	160	Berillio		Non Prevista	NO		A	
2C	Caserta	59	76	3.884	Berillio	Cadmio, Arsenico	Non Prevista	SI	non campionabile	B	Int.p, int.f, c, r
2C	Caserta	59	131	3.443	Berillio	Cadmio, Arsenico	Non Prevista	NO	Prato spontaneo - Conforme	B	Int p, int f, c
2C	Caserta	59	83	3.017	Berillio	Cadmio, Arsenico, Zinco	Non Prevista	NO	Prato spontaneo - Conforme	B	Int p, int f, c
2C	Caserta	59	5118	436			Non Prevista	NO		A	
2C	Caserta	59	5114	490			Non Prevista	NO		A	
2C	Caserta	59	5115	153			Non Prevista	NO		A	
2C	Caserta	59	216	1.203			Non Prevista	NO		A	
2C	San Nicola La Strada	3	608	715	IPA		Non Prevista	SI/PARZIALMENTE	non campionabile	B	Int. p, int. f, c, r
2C	San Nicola La Strada	3	891	607	IPA		Non Prevista	SI/PARZIALMENTE	non campionabile	B	Int. p, int. f, c, r



2C	San Nicola La Strada	3	600		693	As	IPA	Non Prevista	NO	Mele - Conformi	B	Int. p. Int. f, c
2C	San Nicola La Strada	3	5588		693		IPA	Non Prevista	NO	non campionabile	B	Int. p. Int. f, c
2C	San Nicola La Strada	3	5475		481		IPA	Non Prevista	NO	non campionabile	B	Int. p. Int. f, c
2C	San Nicola La Strada	3	5476		472	As	As	Non Prevista	NO	non campionabile	B	Int. p. Int. f, c
2C	San Nicola La Strada	3	596		705		PCB	Non Prevista	NO	Prugne - conformi	D	Int. p. Int. f, c
2C	San Nicola La Strada	3	613		147		PCB	Non Prevista	NO	Pompelmi - conformi	D	a
2C	San Nicola La Strada	3	614		709	As	IPA	Non Prevista	NO	Arance - conformi	B	Int. p. Int. f, c
2C	San Nicola La Strada	3	615		467	As, Cu	IPA	Non Prevista	NO	Mandarini - conformi	B	Int. p. Int. f, c
2C	San Nicola La Strada	3	540		778		IPA	Non Prevista	NO	non campionabile	B	Int. p. Int. f, c
2C	San Nicola La Strada	3	541		1.630		PCB	Non Prevista	NO	Pomodori - conformi	D	a
2C	San Nicola La Strada	3	597		600		PCB	Non Prevista	NO	Pesche - conformi	B	Int. p. Int. f, c
2C	San Nicola La Strada	3	593		647	PCB		Non Prevista	SI/PARZIALMENTE	Nessun Vegetale	D	a, r
2C	San Nicola La Strada	3	592		518		PCB	Non Prevista	NO	non campionabile	D	a
2C	San Nicola La Strada	3	594		778		PCB	Non Prevista	NO	Mandarini - conformi	D	a
2C	San Nicola La Strada	3	595		798	DIOSsINE, PCB		Non Prevista	NO	Prugne - conformi	D	a
2C	San Nicola La Strada	3	539		1.148		IPA	Non Prevista	NO	Loti - conformi	B	Int. p. Int. f, c
2C	San Nicola La Strada	3	5231		2.177		PCB	Non Prevista	NO	non campionabile	D	a, r
2C	San Nicola La Strada	3	5516		164		PCB, IPA	Non Prevista	NO	non campionabile	D	a
2C	San Nicola La Strada	3	5338		671	DIOSsINE, PCB		Non Prevista	NO	non campionabile	D	a
2C	Caserta	58	5335		2.528			Non Prevista	NO	non campionabile	A	
2C	Caserta	58	499		764	Zinco	IPA	Non Prevista	SI/PARZIALMENTE	non campionabile	B	Int. p. Int. f, c, r
2C	Caserta	58	297		188	IPA, Zinco, PCB	DIOSsINE	Non Prevista	NO	non campionabile	D	a
2C	Caserta	58	174		950	IPA, Piombo		Non Prevista	NO	Arance Conformi	D	a
2C	Caserta	58	175		234	IPA		Non Prevista	NO	non campionabile	D	a
2C	Caserta	58	97		1.384	IPA, Diossine		Non Prevista	SI/PARZIALMENTE	non campionabile	D	a, r
2C	Caserta	58	47		1.410	IPA, Diossine		Non Prevista	NO	non campionabile	D	a
2C	Caserta	58	61	A	34698	IPA		Non Prevista	SI/PARZIALMENTE	non campionabile	D	a, r
2C	Caserta	58	61	B		IPA		Non Prevista	NO	non campionabile	D	a
2C	Caserta	58	70		703	IPA, diossine, PCB		Non Prevista	NO	non campionabile	D	a
2C	Caserta	58	5033	C	12.269	IPA		Non Prevista	SI/PARZIALMENTE	non campionabile	D	a, r
2C	Caserta	58	5033	D	11.741	IPA		Non Prevista	NO	non campionabile	D	a
2C	Caserta	58	5033	A	9.860	IPA		Non Prevista	SI/PARZIALMENTE	non campionabile	D	a, r
2C	Caserta	58	5033	B	11.273	IPA		Non Prevista	Parzialmente oltre presenza di rilevato	non campionabile	D	a, r
2C	Caserta	58	5033	I	7.802			Non Prevista	SI/PARZIALMENTE	non campionabile	D	a
2C	Caserta	58	5033	L	10.993			Non Prevista	SI/PARZIALMENTE	non campionabile	D	a
2C	Caserta	58	5033	N	12.579	IPA		Non Prevista	NO	non campionabile	D	a
2C	Caserta	58	5033	P	13.892		IPA	Non Prevista	SI/PARZIALMENTE	non campionabile	D	a
2C	Caserta	58	5033	R	14.496			Non Prevista	SI/PARZIALMENTE	non campionabile	D	a
2C	Caserta	58	5033	O	10.926	IPA		Non Prevista	SI	non campionabile	D	a
2C	Caserta	58	5033	F	11.595	IPA		Non Prevista	SI	non campionabile	D	a
2C	Caserta	58	5033	E	11.950	IPA		Non Prevista	SI/PARZIALMENTE	non campionabile	D	a
2C	Caserta	58	5033	H	14.746	IPA		Non Prevista	SI	non campionabile	D	a
2C	Caserta	58	5033	G	16.975			Non Prevista	SI oltre Terreno di Riporto	non campionabile	D	a, r
2C	Caserta	59	35	B	9.432			Non Prevista	NO	non campionabile	A	
2C	Caserta	59	35	I	5.912	Arsenico, IPA, Rame		Non Prevista	SI/PARZIALMENTE	non campionabile	D	a, r
2C	Caserta	59	35	M	9.390		IPA	Non Prevista	SI	non campionabile	B	Int. p. Int. f, c
2C	Caserta	59	35	N	9.774			Non Prevista	SI/PARZIALMENTE	non campionabile	D	a, r





2C	Caserta	59	35	T	11.091	Arsenico	IPA	Non Prevista	SI	non campionabile	B	Int. p, Int. f, c
2C	Caserta	58	50		6.495	IPA		Non Prevista	NO	non campionabile	D	a
2C	Caserta	59	5073	A		Arsenico		Non Prevista	NO	non campionabile	D	a
2C	Caserta	59	5073	B	36134	Arsenico, IPA		Non Prevista	NO	non campionabile	D	a
2C	Caserta	59	5073	C				Non Prevista	NO	non campionabile	D	a
2C-2B	Caserta	59	151		3.562	IPA		Negativa	SI	non campionabile	D	a,r
2C-2B	Caserta	59	152		6.633		IPA	Negativa	SI	non campionabile	B	Int. P, Int. f, c, r
2C-2B	Caserta	59	5087		10.643	Selenio		Positiva	SI anche interrati a 30-40 cm	non campionabile	D	m, a, r
2C	Maddaloni	6	405		1.452			Non Prevista	NO	Broccoli - conformi	A	
2C	Maddaloni	6	496		185			Non Prevista	NO		A	
2C	Maddaloni	6	5181		82		IPA	Non Prevista	NO	Arance - conformi	B	Int.p, Int. f, c
2c	Caserta	59	134		1942	non campionabile		Non Prevista	SI non campionabile per cospicua presenza di Rifiuti	non campionabile	D	a,r
2c	Caserta	59	87		922	non campionabile		Non Prevista	SI Combusti	non campionabile	D	a,r
2c	Caserta	59	245		26	non campionabile		Non Prevista	SI in cumulo	non campionabile	D	a,r

**Legenda CLASSI**

- CLASSE A: Terreni idonei alle produzioni agroalimentari
- CLASSE B: Terreni con limitazione a determinate produzioni agroalimentari in determinate condizioni
- CLASSE C: Terreni idonei alle produzioni non agroalimentari
- CLASSE D: Terreni con divieto di produzioni agroalimentari e silvo pastorali

**Legenda PRESCRIZIONI**

- r = rimozione dei rifiuti e analisi delle aree di sedime.
- c = certificazione (ai sensi della circolare del Ministero della Salute Roma, 1 aprile 2014 - Prot. DGISAN n. 12751) per gli alimenti attestante la conformità alla normativa vigente per i parametri normati e valutazione per i parametri non normati che superano le CSC nei suoli.
- a = caratterizzazione ambientale (ai sensi dell'rt. 242 del D. Lgs 152/2006).
- m = esecuzione di indagini supplementari (scavi, trincee) volte a confermare o meno la presenza di rifiuti interrati.
- p = estensione delle indagini effettuate alle particelle confinanti.
- int-p = interdizione al pascolo.
- int-f = interdizione alle produzioni foraggere.

**AVVERTENZA:**

Il decreto, comprensivo di tutti gli allegati, è consultabile all'indirizzo telematico: [www.minambiente.it](http://www.minambiente.it)

21A04326

