

Bollettino Ufficiale della Regione Campania n. 33 del 12 luglio 2004

REGIONE CAMPANIA Giunta Regionale - Seduta del 23 giugno 2004 - Deliberazione N. 877 - Area Generale di Coordinamento N. 20 - Assistenza Sanitaria - D.P.R 470/82 articolo 4 comma 1 lett. B e successive modifiche. "Individuazione zone idonee alla balneazione Anno 2004".

PREMESSO

che il D.P.R. n. 470/82 e successive modifiche e integrazioni, nel recepire la direttiva CEE n. 160 del 1976, ha definito i requisiti chimici, fisici e batteriologici delle acque destinate alla balneazione ed ha altresì stabilito le modalità per l'accertamento della corrispondenza delle caratteristiche delle acque ai requisiti di qualità;

che ai sensi dell'articolo unico lettera e) del D.M. 29 gennaio 1992, occorre trasmettere al Ministero della Salute le informazioni circa le zone non idonee alla balneazione mediante l'indicazione delle coordinate geografiche degli estremi, calcolate secondo il Sistema Italiano (Roma - Monte Mario), indicando le lunghezze relative a tali tratti di costa;

che l'articolo 4 del D.P.R. 470 dell'08/06/1982 demanda alla Regione "l'individuazione delle zone idonee alla balneazione sulla base dei risultati delle analisi e delle eventuali ispezioni effettuate durante il periodo di campionamento relativo all'anno precedente";

che la legge 422 del 29 dicembre 2000 assegna alle Agenzie Regionali per la Protezione dell'Ambiente la responsabilità dell'esecuzione dei prelievi e delle analisi con la frequenza indicata nella tabella (allegato 1) da trasmettere mensilmente al Ministero della Salute;

che ai sensi dell'art.2, lettera b) della Legge n.362 del 14/10/1999, la Regione individua le zone idonee alla balneazione sulla base dei risultati delle analisi effettuate durante il campionamento relativo all'anno precedente e le comunica al Ministero della Salute, al Ministero dell'Ambiente e della Tutela del territorio ed alle Amministrazioni Comunali interessate, almeno un mese prima dell'inizio della stagione balneare;

che sulla base dei criteri stabiliti all'articolo 6 del D.P.R. 470/82, l'A.R.P.A.C. (Agenzia Regionale per la Protezione dell'Ambiente) ha eseguito, nel periodo di campionamento della passata stagione 2003 (da aprile a settembre), esami analitici che hanno condotto alla individuazione delle zone idonee alla balneazione per l'anno 2004;

che sono state predisposte a tal proposito le tavole di seguito elencate, che formano parte integrante della presente deliberazione:

- Tavola I, II, e III: punti non balneabili con l'indicazione dei tratti di costa (individuati mediante coordinate geografiche, lunghezza del tratto costiero espresso in metri) per i quali sono da adottarsi, da parte dei Sindaci, i divieti di balneazione;
- Tavola IV: i tratti di costa permanentemente non balneabili per motivi diversi dall'inquinamento;
- Tavola V: scheda riepilogativa dei punti riammessi alla stagione balneare 2004 e di quelli sottoposti al monitoraggio previsto per la successiva riammissione;

VISTA

La documentazione analitica trasmessa dalle Agenzie Regionali per la Protezione dell'Ambiente di Napoli, Caserta e Salerno e rappresentata nel prospetto allegato (tavola VI)

PRESO ATTO

Che, le coste della Regione Campania si sviluppano per Km. 502, di cui, dall'elaborazione dei dati contenuti negli allegati di cui sopra, risultano idonei alla balneazione circa 393,667 Km., mentre i tratti non balneabili sono 108.333, di questi 30 Km. non sono balneabili per motivi diversi dall'inquinamento (porti, servitù militari, foci di fiumi etc.);

CONSIDERATO

che il Comune di Napoli, ometteva di comunicare che fin dal mese di maggio 2002 era iniziata la fase di monitoraggio a seguito degli interventi di recupero eseguiti per il tratto di costa individuato con i punti 42, 43, 44 e 160 relativi alla provincia di Napoli con esiti tutti conformi alla normativa vigente e, pertanto, detti punti sono da riammettersi alla balneazione per la stagione 2004 (nota del 9/03/2004 n° 131 del Comune di Napoli Servizio Risorsa Mare);

che la Regione Campania in data 28 aprile 2003, con nota protocollo 132506, ha fornito al Ministero della Salute i chiarimenti richiesti relativi agli interventi realizzati dal Comune di Napoli per il miglioramento della qualità delle acque nel tratto di costa individuato con i punti 42, 43, 44 e 160 ;

che in assenza di ulteriori comunicazioni da parte del Ministero della Salute gli interventi realizzati devono considerarsi esaustivi;

che il Comune di Napoli, ha comunicato di aver eseguito interventi di recupero del tratto di costa di cui ai punti 31-33 e 34 ultimati nel mese di luglio 2003, e di aver avviato il piano di monitoraggio a partire dal mese di agosto 2003 (Note 113 del 2 marzo 2004 e 119 dell' 8 marzo 2004 Comune di Napoli Ufficio Risorse Mare);

che il Comune di Vietri sul mare, della Provincia di Salerno, ha comunicato di aver attuato interventi di recupero relativi al tratto di costa individuato come punto 31 e che tali interventi sono stati ultimati nel mese di aprile 2003 e che, a partire dal mese di maggio 2003, si è avviato il piano di monitoraggio con risultati tutti favorevoli fino al mese di settembre 2003;

RITENUTO opportuno allegare , per una più agevole rappresentazione e pubblicità, le tavole grafiche relative alle coste non balneabili della Campania (Tavole A, B, e C);

PROPONE e la Giunta, in conformità, a voti unanimi

DELIBERA

Per i motivi espressi in narrativa e che qui si intendono integralmente riportati:

- di ritenere parti integranti della presente deliberazione gli allegati: la cartografia e le tavole. I, II, III, IV, V - VI;
- di individuare, per la stagione balneare 2004, sulla base delle analisi e delle ispezioni effettuate dall'ARPAC durante il periodo di campionamento relativo all'anno 2003, le zone non idonee alla balneazione e riportate nelle tavole allegata I, II, III e IV;
- di provvedere con apposito successivo atto a riammettere alla balneazione per la stagione 2004 i tratti di costa già sottoposti agli interventi di recupero e monitoraggio come riportati nell'allegata tavola V ;
- di prendere atto dell'allegata tavola "VI" dove sono riportate i dati relativi alle note con le quali l'ARPAC ha provveduto a trasmettere le analisi relative al periodo di campionamento per la stagione balneare 2004;
- di demandare al Settore Assistenza Sanitaria l'invio della presente delibera corredata della relativa circolare esplicativa alle Amministrazioni Comunali, territorialmente competenti;
- di inviare la presente deliberazione al Ministero della Salute, al Ministero dell'Ambiente e della Tutela del territorio, ai Settori della Regione Campania: Assistenza Sanitaria, Tutela dell'Ambiente ed Ecologia, per quanto di rispettiva competenza;
- di inviare al BURC per la pubblicazione compreso di allegati.

Il Segretario
Brancati

Il Presidente
Bassolino



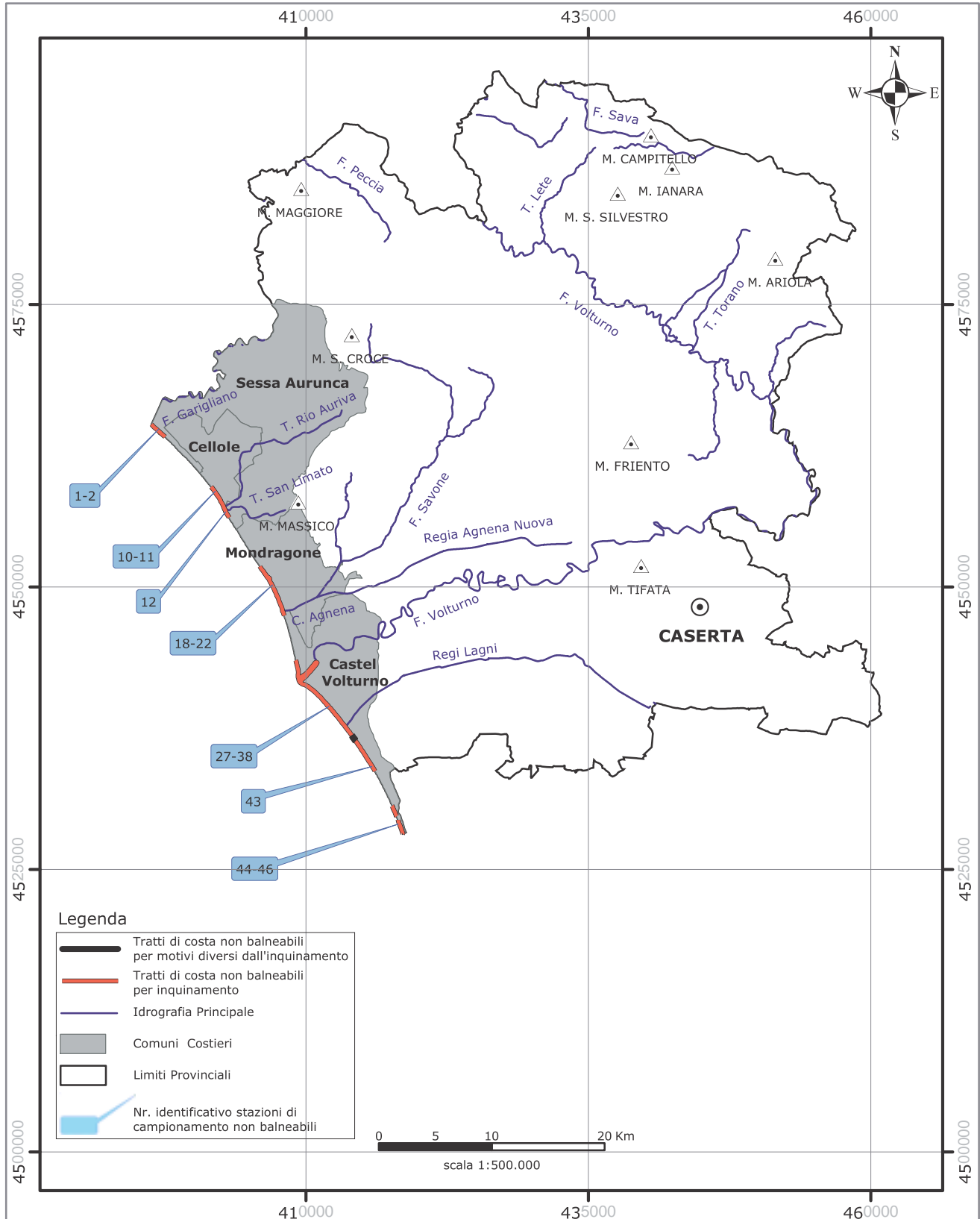
Regione Campania
Assessorato alla Sanità



Regione Campania

Carta della balneazione - Anno 2004
Tratti di costa risultati non idonei

Provincia di Caserta



- Legenda**
- Tratti di costa non balneabili per motivi diversi dall'inquinamento
 - Tratti di costa non balneabili per inquinamento
 - Idrografia Principale
 - Comuni Costieri
 - Limiti Provinciali
 - Nr. identificativo stazioni di campionamento non balneabili



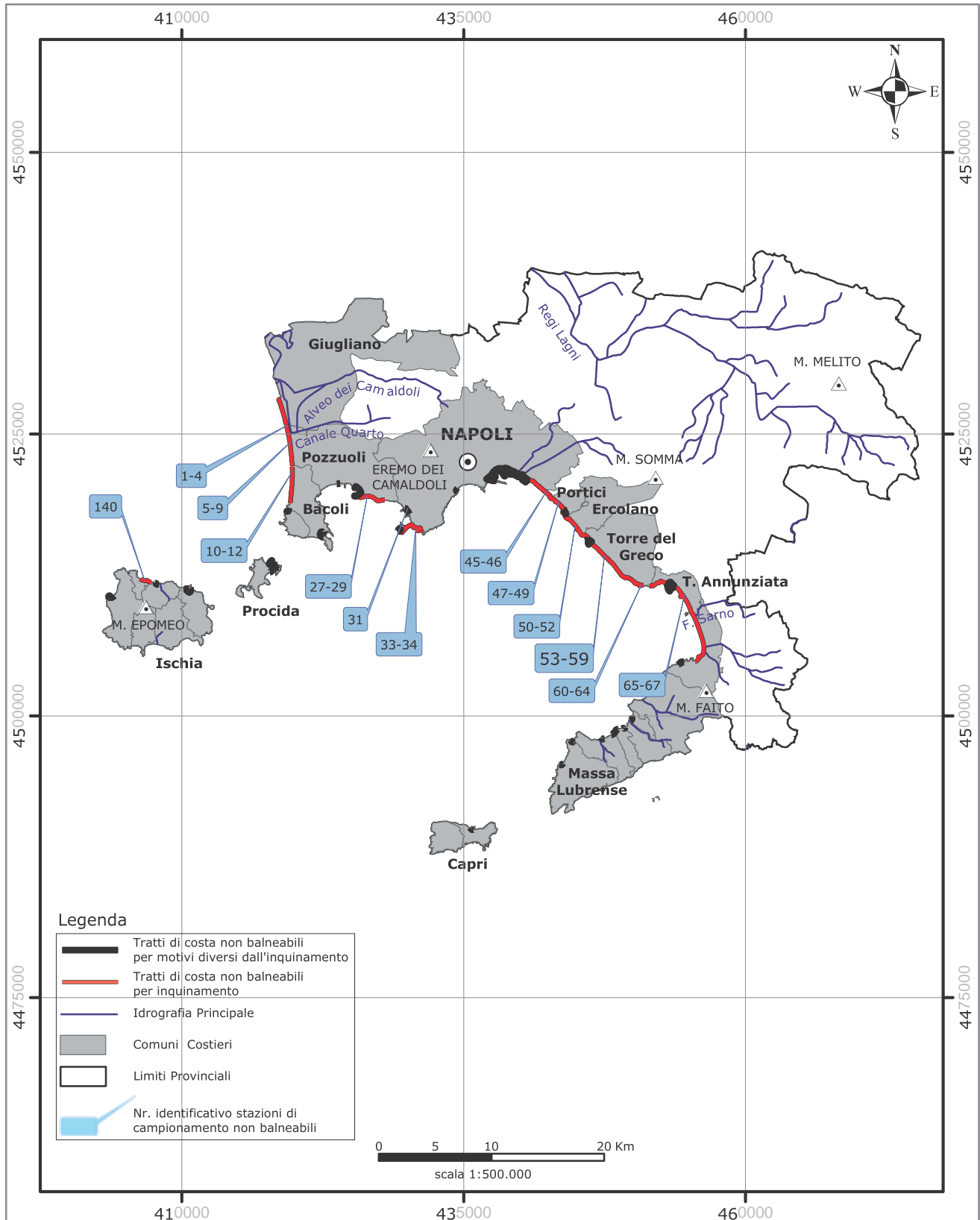
Regione Campania
Assessorato alla Sanità



Regione Campania

Carta della balneazione - Anno 2004
Tratti di costa risultati non idonei

Provincia di Napoli





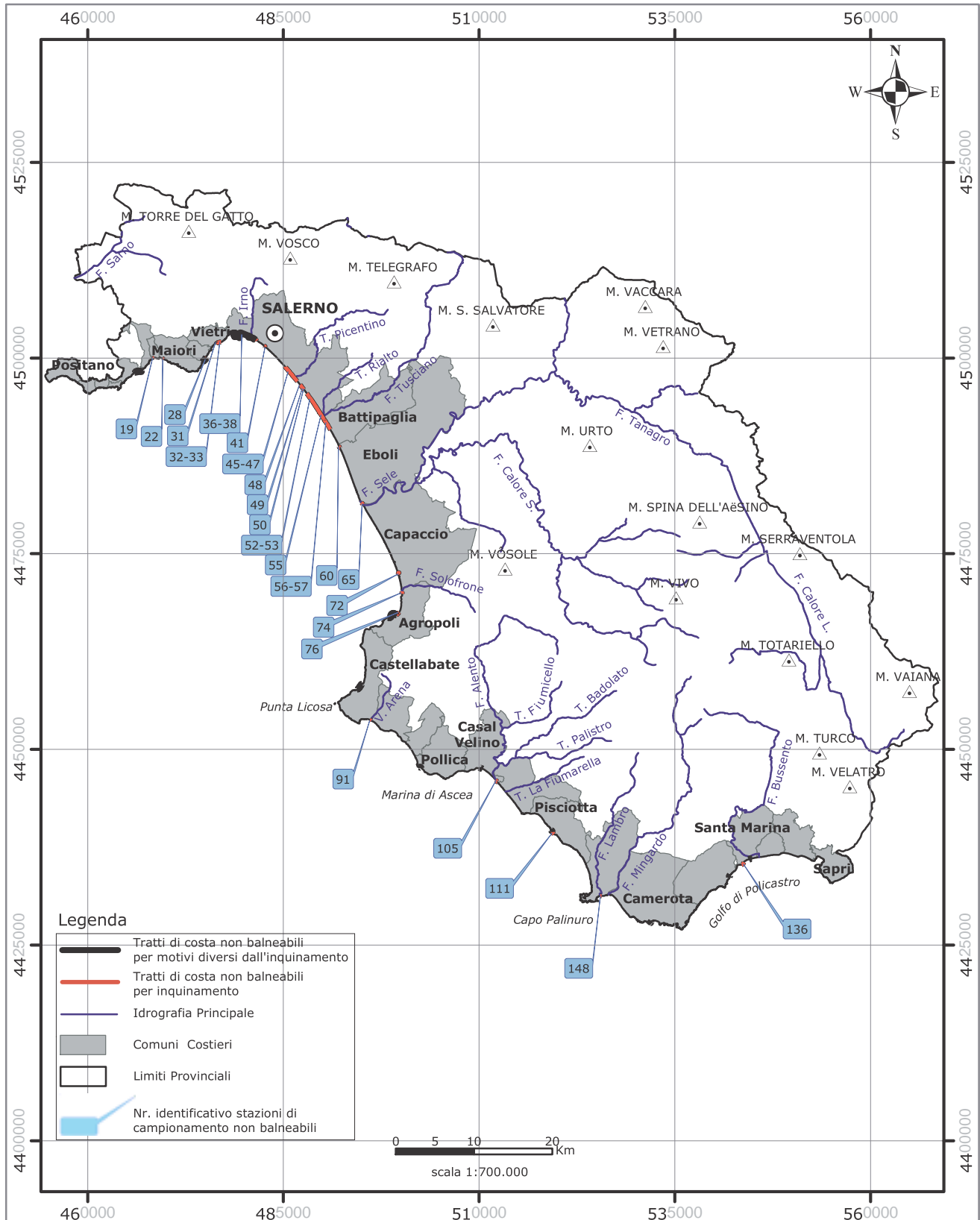
Regione Campania
Assessorato alla Sanità



Regione Campania

Carta della balneazione - Anno 2004
Tratti di costa risultati non idonei

Provincia di Salerno



Tratti di costa risultati non idonei ad inizio stagione balneare 2004
Provincia di Caserta

Tavola I

Inizio		Fine		Lunghezza Metri	Comune	Punto Prelievo	Denominazione	Chiusura	
Lat.	Long.	Lat.	Long.					Art. 6	Art .7
41° 13' 19"	01° 18' 35"	41° 12' 58"	01° 19' 06"	2000	Sessa Aurunca	1	Fiume Garigliano		x
						2	Lido la Foce		x
41° 10' 12"	01° 22' 35"	41° 09' 46"	01° 22' 59"	2175	Cellole	10	Lido la Vela		x
						11	Baia Felice		x
41° 09' 20"	01° 23' 15"	41° 09' 05"	01° 23' 25"	1000	Sessa Aurunca	12	S. Limato		x
41° 06' 26"	01° 25' 42"	41° 04' 10"	01° 27' 10"	5000	Mondragone	18	Rose Rosse		x
					Mondragone	19	Fiume Savone		x
					Mondragone	20	Papele Stercolilli		x
					Mondragone	21	Villaggio Europa		x
					Castelvoturno	22	Fiume Agnena		x
41° 01' 48"	01° 28' 05"	40° 56' 48"	01° 32' 49"	12000	Castelvoturno	27	Lido Luise		x
					Castelvoturno	28	Foce fiume Volturno		x
					Castelvoturno	29	1000 mt.ss. fiume volturno		x
					Castelvoturno	30	Lido Bikini		x
					Castelvoturno	31	Lido Costa Azzurra		x
					Castelvoturno	32	Lido Sdcalzone		x
					Castelvoturno	33	Villaggio Agricolo(Km 33,500)		x
					Castelvoturno	34	Lido Milanese(Km.34,500)		x
					Castelvoturno	35	Esterno Nord Darsena Coppola (Km. 35,500)	x	
					Castelvoturno				
					Castelvoturno	36	Pineta Mare		x
					Castelvoturno	37	Pineta Mare (Km.37,500)		x
					Castelvoturno	38	Pineta Mare (Km.37,500)		x
40° 54' 62"	01° 34' 31"	40° 54' 92"	01° 34' 16"	1000	Castelvoturno	43	Lido Patria		x
40° 54' 31"	01° 34' 31"	40° 54' 57"	01° 34' 41"	3500	Castelvoturno	44	Lido Roma		x
					Castelvoturno	45	Lido Azzurro		x
					Castelvoturno	46	Lido Sibilla		x
Totale				26675					

Tratti di costa risultati non idonei ad inizio stagione 2004
 Provincia di Napoli

Tavola II

Inizio		Fine		Lunghezza (metri)	Comune	Punto Prelievo	Denominazione	Chiusura	
Lat.	Long.	Lat.	long.					Art. 6	Art. 7
40°53'43"	01° 34' 51"	40° 52' 24"	01° 35' 21"	2537	Giugliano in C.	1	Tra Lidi Sabbia d'Argento e Varca d'Oro		x
					Giugliano in C.	2	Spiaggia Romana - Colonia Vescovile		x
					Giugliano in C.	3	Tra Lido le Ancore e Nato Beach		x
					Giugliano in C.	4	Tra Lido Blu e Lido PP.TT.		x
40°52'19''	01° 35' 22"	40° 49' 49"	01° 35' 40"	4649	Pozzuoli	5	Licola-Lido le Aquile		x
					Pozzuoli	6	Licola-Lido Licola		x
					Pozzuoli	7	Licola-Tra L. Circe e Mon Soleil		x
					Pozzuoli	8	Licola-Tra L. Sorriso e L. Capri		x
					Pozzuoli	9	Licola-500mt.Sud Promont.Cuma		x
40°49'42"	01° 35' 40"	40° 48' 29"	01° 35' 20"	2031	Bacoli	10	Spiaggia Romana - Colonia Vescovile		x
					Bacoli	11	Spiaggia Romana - Lido P.S.	x	
					Bacoli	12	Spiaggia Romana - Lido Fusaro		x
40°49'40"	01°39'45"	40°49'02"	01°41'50"	3147	Pozzuoli	27	Altezza ex Macello		x
					Pozzuoli	28	Rione Terra		x
					Pozzuoli	29	V. Napoli-Alt.Terre la Salute Sp.Libera		x
40°48'40''	01°42'53''	40°48'06''	01°43'12''	1083	Napoli	31	Tricarico - Bagnoli		x
40°47'31''	01°42'37''	40°47'32''	01°43'57''	1870	Napoli	33	Nisida	x	
					Napoli	34	Trentaremi	x	
40°49'45"	01°51'21"	40°49'13''	01°58'10''	1512	Napoli	45	S.Giovanni a Teduccio -Dopo Bacini Sebin -		x
					Napoli	46	Pietrarsa		x
40°49'09"	01°52'14"	40°48'15"	01°53'12"	2148	Portici	47	Ex Bagno Nuovo - Ex Bagno Rex		x
					Portici	48	Tra Lido Dorato e Lido Aurora		x
					Portici	49	Spiaggia Libera Mortelle		x
40°48'13"	01°53'18"	40°47'24"	01°54'25"	2177	Ercolano	50	Bagno Risorgimento		x
					Ercolano	51	La Favorita		x
					Ercolano	52	Tra Bagno Nuovo e Ondine		x

Tratti di costa risultati non idonei ad inizio stagione 2004
Provincia di Napoli

Tavola II

Inizio		Fine		Lunghezza (metri)	Comune	Punto Prelievo	Denominazione	Chiusura	
Lat.	Long.	Lat.	long.					Art. 6	Art. 7
40°47'21"	01°54'27"	40°45'03"	01°58'21"	6963	Torre del Greco	53	Spiaggia la Scala	x	
					Torre del Greco	54	Lido Azzuro		x
					Torre del Greco	55	Torre di Bassano o Scogliera		x
					Torre del Greco	56	La Conchiglia		x
					Torre del Greco	57	Lido Incantesimo		x
					Torre del Greco	58	Casina Rossa		x
					Torre del Greco	59	Villa Inglese - Bagno Leopardi		x
40°46'03''	01°56'30''	40°43'14''	02°01'25''	5298	Torre Annunziata	60	Scoglio di Prota		x
					Torre Annunziata	61	Lido Azzurro		x
					Torre Annunziata	62	Tra Spiaggia Libera e Santa Lucia		x
					Torre Annunziata	63	1 Km. Nord foce Sarno		x
					Torre Annunziata	64	Rovigliano Foce Sarno		x
40°43'08"	02°01'27"	40°41'25"	02°00'27"	3388	Cmmare di Stabia	65	1 Km. Sud foce Sarno		x
					Cmmare di Stabia	66	Ex Cartiera		x
					Cmmare di Stabia	67	Altezza Villa Comunale		x
40°45'07"	01°26'15''	40°44'59''	01°26'56''	1605	Lacco Ameno	140	Fundera		x
Totale				38408					

Tratti di costa risultati non idonei ad inizio Stagione 2004
Provincia di Salerno

Tavola III

Inizio		Fine		Lunghezza (metri)	Comune	Punto prelievo	Denominazione	Chiusura	
Lat.	Long.	Lat.	Long.					Art. 6	Art. 7
40° 38' 48''	02° 10' 14''	40° 38' 50''	02° 10' 32''	50	Minori	19	Spiaggia Ovest Reg. Minor		x
40° 38' 50''	02° 11' 10''	40° 38' 48''	02° 11' 16''	100	Minori	22	Foce Reginna Maior		x
40° 38' 43''	02° 14' 60''	40° 38' 53''	02° 15' 10''	200	Cetara	28	Spiaggia interna al porto	x	
40° 40' 00''	02° 16' 24''	40° 39' 99''	02° 16' 26''	100	Vietri sul Mare	31*	cento metri ovest Bonea		x
40° 39' 99''	02° 16' 26''	40° 38' 53''	02° 16' 37''	500	Vietri sul Mare	32	Foce Bonea		x
					Vietri sul Mare	33	100 mt. Est Bonea		x
40° 40' 30''	02° 17' 29''	40° 40' 09''	02° 19' 40''	3000	Salerno	36	Spiaggia libera S. Teresa	x	
					Salerno	37	Foce Fiume Irno	x	
					Salerno	38	200 mt. Est Fiume Irno	x	
40° 39' 46''	02° 20' 22''	40° 39' 40''	02° 20' 30''	100	Salerno	41	Torrente S.Margherita		x
40° 38' 21''	02° 22' 14''	40° 37' 25''	02° 23' 17''	2500	Salerno	45	Foce Fuorni		x
					Salerno	46	Spiaggia tra Fuorni e Picentino		x
					Salerno	47	Foce Picentino (Confine con Pontecagnano)		x
40° 37' 25''	02° 23' 17''	40° 39' 99''	02° 16' 26''	300	Pontecagnano F.	48	cinquecento metri est Vicentino		x
40° 37' 15''	02° 23' 56''	40° 37' 08''	02° 23' 66''	300	Pontecagnano F.	49	Primo Canale di Bonifica		x
40° 37' 08''	02° 23' 66''	40° 37' 00''	02° 23' 76''	200	Pontecagnano F.	50	Secondo Canale di Bonifica		x
40° 36' 30''	02° 24' 16''	40° 35' 28''	02° 25' 12''	700	Pontecagnano F.	52	Foce Asa		x
					Pontecagnano F.	53	200 mt. Est Foce Asa		x
40° 36' 11''	02° 25' 53''	40° 37' 00''	02° 23' 76''	800	Pontecagnano F.	55	Foce Tusciano(Conf.Battipaglia)		x
40° 35' 03''	02° 25' 33''	40° 34' 05''	02° 26' 23''	1400	Battipaglia	56	500 mt. Est Tusciano		x
					Battipaglia	57	Lido Spineta		x
40° 32' 49''	02° 27' 13''	40° 32' 43''	02° 27' 17''	200	Battipaglia	60	Foce Idrovora (Confine Eboli)		x
40° 29' 16''	02° 29' 02''	40° 28' 53''	02° 29' 19''	300	Eboli	65	Foce Sele (Confine Capaccio)		x
40° 23' 55''	02° 32' 40''	40° 23' 36''	02° 32' 47''	100	Capaccio	72	Foce Capo di Fiume		x
40° 23' 01''	02° 32' 55''	40° 22' 31''	02° 32' 58''	300	Capaccio	74	Foce Solofrone (Conf.Agropoli)		x
40° 13' 58''	02° 41' 20''	40° 13' 46''	02° 23' 46''	200	Castellabate	91	Vallone orma confine comune Montecorice		x
40° 21' 36''	02° 32' 52''	40° 21' 15''	02° 32' 19''	400	Agropoli	76	Foce Testene		x

Tratti di costa risultati non idonei ad inizio Stagione 2004
Provincia di Salerno

Tavola III

Inizio		Fine		Lunghezza (metri)	Comune	Punto prelievo	Denominazione	Chiusura	
Lat.	Long.	Lat.	Long.					Art. 6	Art. 7
40° 09' 50''	02° 41' 20'	40° 09' 36''	02° 41' 34''	400	Casalvelino	105	Foce Alento		x
40° 06' 16"	02° 46' 59"	40° 06' 23"	02° 47' 03"	100	Pisciotta	111	Vallone San Macario	x	
40° 03' 47''	03° 03' 24'	40° 04' 06''	03° 03' 52''	200	Santa Marina	136	Foce Bussento		x
40° 01' 45"	02° 51' 08"	40° 01' 40"	02° 51' 04"	100	Centola	148	Foce fiume Lambro		x
Totale ml				12550					

° Vedi Tavola V

**Tratti di Costa Permanentemente vietati alla Balneazione
Per motivi diversi dall'inquinamento**

Provincia	Comune	Denominazione	Coordinate Geografiche			
Caserta	Castelvoturno	Castelvoturno	1 35 31.0	40 58 40.2	1 31 43.2	40 58 20.8
Napoli	Monte di Procida	Torre Gaveta	1 35 31.0	40 48 30.0	1 35 31.0	40 48 30.0
Napoli	Procida	Marina Grande	1 34 18.3	40 45 55.7	1 34 54.3	40 45 52.2
Napoli	Procida	Porto Marina Chiaiolella	1.34.48.0	40 45 33.0	1 34 27.2	40 45 33.1
Napoli	Bacoli	Porto di Miseno	1 37 44.0	40 47 15.0	1 37 51.0	40 47 31.0
Napoli	Pozzuoli	Arco Felice	1 38 37.6	40 49 48.3	1 38 45.9	40 49 48.0
Napoli	Pozzuoli	Pozzuoli	1 39 44.0	40 49 42.0	1 39 56.3	40 49 15.9
Napoli	Napoli	Bagnoli	1.42 56.0	40 48 37.0	1 43 11.0	40 48 24.0
Napoli	Napoli	Nisida	1 42 29.0	40 47 35.9	1 42 31.5	40 47 32.4
Napoli	Napoli	Mergellina	1 46 12.0	40 49 29.0	1 46 11.0	40 49 37.1
Napoli	Napoli	Porto mercantile	1 48 42.0	40 49 59.0	1 50 47.0	40 49 54.4
Napoli	Portici	Granatello	1 52 54.8	40 48 38.3	1 52 56.9	40 48 27.7
Napoli	Torre del Greco	Torre del Greco	1 54 26.8	40 47 12.2	1 54 16.0	40 47 27.0
Napoli	Torre Annunziata	Torre Annunziata	1 59 29.4	40 45 06.0	1 59 48.3	40 44 56.0
Napoli	Cast.mmare di Stabia	Cast.mmare di Stabia	2 00 37.2	40 41 26.8	2 00 14.9	40 41 19.5
Napoli	Meta	Marina di Meta	1 57 16.0	40 38 44.7	1 57 17.2	40 38 39.4
Napoli	Piano di Sorrento	Marina di Cassano	1 56 56.7	40 38 16.3	1 56 50.8	40 38 14.4
Napoli	S.Agnello	P.S. Francesco	1 56 33.3	40 38 11.8	1 56 07.6	40 37 57.0
Napoli	Sorrento	Marina Piccola	1 55 34.0	40 37 42.6	1 55 21.4	40 37 42.2
Napoli	Massa Lubrense	Marina di Puolo	1 53 34.9	40 37 33.3	1 53 29.0	40 37 34.6
Napoli	Massa Lubrense	Marina della Logra	1 52 56.7	40 36 31.4	1 52 48.3	40.36.27.8
Napoli	Casamicciola	casamicciola	1 27 13.0	40 44 57.3	1 27 28.1	40 44 57.9
Napoli	Ischia	Ischia porto	1 29 19.3	40 44 44,8	1 29 27.7	40 44 45.1
Napoli	Forio	Forio	1 24 15.5	40 44 17.6	1 24 37.4	40 44 20.8
Napoli	Capri	Mrina Grande	1 47 11.3	40 33 21.8	1 47 25.6	40 33 18.6

**Tratti di Costa Permanentemente vietati alla Balneazione
Per motivi diversi dall'Inquinamento**

Provincia	Comune	Denominazione	Coordinate Geografiche			
Salerno	Amalfi	Amalfi	2 08 41.6	40 37 50.2	2 09 25.2	40 37 57.0
Salerno	Cetara	Cetara	2 14 54.2	40 38 38.4	2 15 09.5	40 38 56.5
Salerno	Salerno	Porto di salerno	2 17 23.9	40 40 36.0	2 19 46.2	40 40 20.1
Salerno	Agropoli	Agropoli	2 32 25.5	40 21 09.1	2 31 38.2	40 20 58.2
Salerno	Castellabate	S.Marco	2 29 26.1	40 16 26.2	2 29 01.7	40 16 05.8
Salerno	Pollica	Acciaroli	2 34 20.2	40 10 40.4	2 34 35.2	40 10 38.1
Salerno	Casalvelino	Mariana di Casal Velino	2 40 00.0	40 10 33.6	2 40 10.1	40 10 30.4
Salerno	Pisciotta	Marina di Pisciotta	2 46 21.0	40 06 17.0	2 46 26.0	40 06 12.0
Salerno	Centola	Capo Palinuro	2 49 25.0	40 01 44.0	2 49 20.0	40 01 51.0
Salerno	Camerota	Marina di Camerota	2 55 15.2	39 59 53.6	2 55 25.3	40 00 00.3
Salerno	S.Giovanni a Piro	Scario	3 02 21.0	40 03 04.0	3 02 28.0	40 03 11.0
Salerno	Santa Marina	Marina di Policastro	3 04 10.0	40 04 12.0	3 04 24.0	40 04 12.0

**SCHEDA RIEPILOGATIVA DEI PUNTI RIAMMESSI,
O SOGGETTI AD INTERVENTI DI RECUPERO E/O MONITORAGGIO**

Tavola V

DESCRIZIONE PROVINCIA	DESCRIZIONE COMUNE	CODICE PUNTO PRELIEVO	DENOMINAZIONE PUNTO	ANNO SOSPENSIONE	DATA ULTIMAZIONE RISANAMENTO	DATA INIZIO MONITORAGGIO	DATA RIAMMISSIONE	NOTE
NAPOLI	NAPOLI	1000063049160	CASTEL DELL'OVO	2002	apr-02	mag-02	mag-03	riaperto già nel 2003
NAPOLI	NAPOLI	1000063049031	TRICARICO-BAGNOLI	2002	lug-03	ago-03	ago-04	
NAPOLI	NAPOLI	1000063049033	NISIDA	2002	lug-03	ago-03	ago-04	
NAPOLI	NAPOLI	1000063049034	TRENTAREMI	2002	lug-03	ago-03	ago-04	
NAPOLI	NAPOLI	1000063049042	ALTEZZA CENTRO VILLA COMUNALE	2002	apr-02	mag-02	mag-03	riaperto già nel 2003
NAPOLI	NAPOLI	1000063049043	PIAZZA NAZARIO SAURO	2002	apr-02	mag-02	mag-03	riaperto già nel 2003
NAPOLI	NAPOLI	1000063049044	MOLOSIGLIO	2002	apr-02	mag-02	mag-03	riaperto già nel 2003
SALERNO	VIETRI SUL MARE	1000065157031	100 MT OVEST BONEA	2002	termine aprile 2003	mag-03	mag-04	riapertura a maggio 2004, se le analisi di aprile 2004 risultano favorevoli.

**Prospetto riepilogativo delle note di trasmissione Stagione Balneare 2003
Apertura Stagione Balneare 2004**

Mese	Dip. Prov. A.R.P.A. Campania	Data Trasmissione	n° Nota	Data Arrivo Regione	Prot. di arrivo
Aprile	Napoli	6-giu-03	6525	9-lug-03	351017
Maggio		26-giu-03	7486	11-lug-03	359363
Giugno		25-lug-03	8771	6-ott-03	561879
Luglio		27-ago-03	9945	9-set-03	479999
Agosto		22-set-03	10875	29-set-03	538217
Settembre		29-ott-03	12603	7-nov-03	666149
Aprile	Salerno	31-ott-03	13513	31-ott-03	644128
Maggio					
Giugno					
Luglio					
Agosto					
Settembre					
Aprile	Caserta	14-apr-04	2165	15-apr-04	311325
Maggio					
Giugno					
Luglio					
Agosto					
Settembre					
<p align="center">I Dipartimenti dell'ARPAC trasmettono al Ministero della Salute le analisi su supporto informatico che ne fa la sua valutazione. La Regione riceve per conoscenza i risultati delle analisi e nel mese di dicembre scarica dal sito del Ministero il giudizio di balneabilità per la stagione successiva a quella di prelievo sulla cui base redige la relativa delibera di Giunta Regionale</p>					