


IREGIONE CAMPANIA
PROFILI DELLE ACQUE DI BALNEAZIONE (DM 30/03/2010 All. E)

Acqua di balneazione: **Spiaggia Mingardo**
Comune di **Camerota**


DATI IDENTIFICATIVI

Denominazione	Spiaggia Mingardo
ID acqua di balneazione	IT015065021001
Comune	Camerota
Provincia	Salerno
Data di redazione del profilo	marzo 2011
Aggiornamento e riesame	2019


DESCRIZIONE DELL'AREA DI BALNEAZIONE

Descrizione generale della spiaggia e della zona circostante	Sabbiosa
Autorità competente	<p>Regione Campania – Direzione Generale per la Tutela della Salute ed il Coordinamento del Sistema Sanitario Regionale – UOD 03 Prevenzione e Igiene Sanitaria Centro Direzionale Is. C3 – 80143 Napoli Tel. 081 7969347 - Fax 081 7969425 dg.500400@pec.regione.campania.it</p> <p>Comune di Camerota Via Roma, 1 CAP 84040 Camerota (Sa) Telefono 0974-920211 Fax 0974-935422</p> <p>A.S.L. Salerno Via Nizza 146 84124 – Salerno tel. 089-693647 -693649-693646 fax. 089-251629</p> <p>ARPAC - DIPARTIMENTO PROVINCIALE DI SALERNO via Lanzalone, 54/56 84100 Salerno tel: 089.386531 fax: 089.386531 arpac.dipartimentosalerno@pec.arpacampania.it</p>
Immagine	

LOCALIZZAZIONE



QUALITÀ

Classificazione (D.Lgs. 30.05.08 n. 116)	Eccellente
	(anni 2015-2016-2017-2018)

DESCRIZIONE

Descrizione geografica dell'area

Rilievi montuosi con pareti subverticali alle spalle del litorale sabbioso. Costa alta con pineta retrodunale e strutture turistiche lungo la spiaggia. Foce del Fiume Mingardo a nord del tratto.

CAUSE DI INQUINAMENTO



Trattamento acque reflue

1. I reflui della Frazione Capoluogo vengono recapitati direttamente nel Vallone Delle Fornaci;
2. I reflui della Frazione Lentiscosa vengono recapitati direttamente nei valloni Cerasia e Palazzi;
3. Ulteriori reflui del Comune di Camerota confluiscono in vasche di sedimentazione, ubicate in Località Calanca della Frazione Marina di Camerota – Lat. 39.99890° Long. 15.36910°- con recapito in condotta sottomarina. Si precisa che le predette informazioni risalgono all'anno 2012.
4. Ulteriori reflui del Comune di Camerota vengono convogliati direttamente in condotta sottomarina lato W radice molo di sovraflutto del porto di Marina di Camerota Frazione Marina di Camerota.

IMPATTI SULL'ACQUA DI BALNEAZIONE

Identificazione delle cause di inquinamento

Identificazione di possibile causa di inquinamento:
1) Lato W : foce del fiume Mingardo.

Nell'area di balneazione viene monitorato il punto studio codificato IT015065021001_PS (Foce Spiaggia Mingardo)