


REGIONE CAMPANIA
PROFILI DELLE ACQUE DI BALNEAZIONE (DM 30/03/2010 All. E)

Acqua di balneazione: **Cala Finocchiara**
Comune di **Camerota**



DATI IDENTIFICATIVI

Denominazione	Cala Finocchiara
ID acqua di balneazione	IT015065021002
Comune	Camerota
Provincia	Salerno
Data di redazione del profilo	marzo 2011
Aggiornamento e riesame	2021


DESCRIZIONE DELL'AREA DI BALNEAZIONE

Descrizione generale della spiaggia e della zona circostante	Ciottolosa
Autorità competente	<p>Regione Campania – Direzione Generale per la Tutela della Salute ed il Coordinamento del Sistema Sanitario Regionale – UOD 03 Prevenzione e Igiene Sanitaria Centro Direzionale Is. C3 – 80143 Napoli Tel. 081 7969347 - Fax 081 7969425 dg.500400@pec.regione.campania.it</p> <p>Comune di Camerota Via Roma, 1 CAP 84040 Camerota (Sa) Telefono 0974-920211 Fax 0974-935422</p> <p>A.S.L. Salerno Via Nizza 146 84124 – Salerno tel. 089-693647 -693649-693646 fax. 089-251629</p> <p>ARPAC - DIPARTIMENTO PROVINCIALE DI SALERNO via Lanzalone, 54/56 84100 Salerno tel: 089.386531 fax: 089.386531 arpac.dipartimentosalerno@pec.arpacampania.it</p>
Immagine	

LOCALIZZAZIONE

<p>Mappa</p>  <p>Punto di monitoraggio</p>	 <p>Cala Finocchiara IT015065021002</p> <p>Google Earth</p> <p>© 2018 Google</p> <p>400 m</p> <p>N</p>
---	---

QUALITÀ

<p>Classificazione (D.Lgs. 30.05.08 n. 116)</p>	<p>Eccellente</p>
 <p>Qualità delle acque di balneazione: eccellente</p> <p>★★★ Eccellente ★★ Buona ★ Sufficiente — Scarsa</p>	<p>(anni 2017-2018-2019-2020)</p>

DESCRIZIONE

Descrizione geografica dell'area: Rilievi montuosi con pareti subverticali incisi da valloni a aridosso del litorale sabbioso. Costa alta con stretta spiaggia ciottolosa interrotta da cuspidi rocciose.

CAUSE DI INQUINAMENTO

<p>Trattamento acque reflue</p>	<ol style="list-style-type: none"> 1. I reflui della Frazione Capoluogo vengono recapitati direttamente nel Vallone Delle Fornaci; 2. I reflui della Frazione Lentiscosa vengono recapitati direttamente nei valloni Cerasia e Palazzi; 3. Ulteriori reflui del Comune di Camerota confluiscono in vasche di sedimentazione, ubicate in Località Calanca della Frazione Marina di Camerota (Lat. 39.99890° Long. 15.36910°) con recapito in condotta sottomarina. 4. Ulteriori reflui del Comune di Camerota vengono convogliati direttamente in condotta sottomarina lato W radice molo di sovraflutto del porto di Marina di Camerota Frazione Marina di Camerota.
--	--

IMPATTI SULL'ACQUA DI BALNEAZIONE

<p>Identificazione delle cause di inquinamento</p>	<p>Identificazione di possibile causa di inquinamento:</p> <ol style="list-style-type: none"> 1) Lato W: foce del fiume Mingardo.
---	--