


REGIONE CAMPANIA
PROFILI DELLE ACQUE DI BALNEAZIONE (DM 30/03/2010 All. E)

Acqua di balneazione: **Cala d'Arconte**
Comune di **Camerota**



DATI IDENTIFICATIVI

Denominazione	Cala d'Arconte
ID acqua di balneazione	IT015065021003
Comune	Camerota
Provincia	Salerno
Data di redazione del profilo	marzo 2011
Aggiornamento e riesame	2019


DESCRIZIONE DELL'AREA DI BALNEAZIONE

Descrizione generale della spiaggia e della zona circostante	Ciottolosa
Autorità competente	<p>Regione Campania – Direzione Generale per la Tutela della Salute ed il Coordinamento del Sistema Sanitario Regionale – UOD 03 Prevenzione e Igiene Sanitaria Centro Direzionale Is. C3 – 80143 Napoli Tel. 081 7969347 - Fax 081 7969425 dg.500400@pec.regione.campania.it</p> <p>Comune di Camerota Via Roma, 1 CAP 84040 Camerota (Sa) Telefono 0974-920211 Fax 0974-935422</p> <p>A.S.L. Salerno Via Nizza 146 84124 – Salerno tel. 089-693647 -693649-693646 fax. 089-251629</p> <p>ARPAC - DIPARTIMENTO PROVINCIALE DI SALERNO via Lanzalone, 54/56 84100 Salerno tel: 089.386531 fax: 089.386531 arpac.dipartimentosalerno@pec.arpacampania.it</p>
Immagine	

LOCALIZZAZIONE

<p>Mappa</p>  <p>Punto di monitoraggio</p>	 <p>Cala d'Arconte IT015065021003</p> <p>Google Earth</p> <p>© 2018 Google</p> <p>400 m</p>
---	--

QUALITÀ

Classificazione (D.Lgs. 30.05.08 n. 116)	Eccellente
 <p>Qualità delle acque di balneazione: eccellente</p> <p> ★★★ Eccellente ★★ Buona ★ Sufficiente — Scarsa </p>	(anni 2015-2016-2017-2018)

DESCRIZIONE

Descrizione geografica dell'area

Promontori dei rilievi del Cilento incisi da valloni a ridosso del litorale con rada urbanizzazione ed aree agricole. Costa alta con insenature a spiaggia ciottolosa e strutture turistiche.

CAUSE DI INQUINAMENTO

Trattamento acque reflue	<ol style="list-style-type: none"> 1. I reflui della Frazione Capoluogo vengono recapitati direttamente nel Vallone Delle Fornaci; 2. I reflui della Frazione Lentiscosa vengono recapitati direttamente nei valloni Cerasia e Palazzi; 3. Ulteriori reflui del Comune di Camerota confluiscono in
---------------------------------	---



vasche di sedimentazione, ubicate in Località Calanca della Frazione Marina di Camerota – Lat. 39.99890° Long. 15.36910°- con recapito in condotta sottomarina. Si precisa che le predette informazioni risalgono all'anno 2012.

4. Ulteriori reflui del Comune di Camerota vengono convogliati direttamente in condotta sottomarina lato W radice molo di sovraflutto del porto di Marina di Camerota Frazione Marina di Camerota. .

IMPATTI SULL'ACQUA DI BALNEAZIONE

Identificazione delle cause di inquinamento

In merito alla identificazione di possibili cause di inquinamento si rinvia l'aggiornamento dell'attuale profilo appena in possesso di conoscenza di probabili cause inquinanti.