


**REGIONE CAMPANIA**  
**PROFILI DELLE ACQUE DI BALNEAZIONE (DM 30/03/2010 All. E)**

Acqua di balneazione: **Villaggio Mèrola**  
Comune di **Capaccio**



**DATI IDENTIFICATIVI**

<b>Denominazione</b>	Villaggio Mèrola
<b>ID acqua di balneazione</b>	IT015065025001
<b>Comune</b>	Capaccio
<b>Provincia</b>	Salerno
<b>Data di redazione del profilo</b>	marzo 2011
<b>Aggiornamento e riesame</b>	2021


**DESCRIZIONE DELL'AREA DI BALNEAZIONE**

<b>Descrizione generale della spiaggia e della zona circostante</b>	Sabbiosa
<b>Autorità competente</b>	<p><b>Regione Campania</b> – Direzione Generale per la Tutela della Salute ed il Coordinamento del Sistema Sanitario Regionale – UOD 03 Prevenzione e Igiene Sanitaria Centro Direzionale Is. C3 – 80143 Napoli Tel. 081 7969347 - Fax 081 7969425 dg.500400@pec.regione.campania.it</p> <p><b>Comune di Capaccio</b> Via Vittorio Emanuele, 1 CAP 84047 - Capaccio (Sa) Telefono 0828-812111 Fax 0828-812239 protocollo@pec.comune.capaccio.sa.it</p> <p><b>A.S.L. Salerno</b> Via Nizza 146 84124 – Salerno tel. 089-693647 -693649-693646 fax. 089-251629</p> <p><b>ARPAC - DIPARTIMENTO PROVINCIALE DI SALERNO</b> via Lanzalone, 54/56 84100 Salerno tel: 089.386531 fax: 089.386531 arpac.dipartimentosalerno@pec.arpacampania.it</p>
<b>Immagine</b>	

**LOCALIZZAZIONE**

<p><b>Mappa</b></p>  <p><b>Punto di monitoraggio</b></p>	
---	---

**QUALITÀ**

<b>Classificazione (D.Lgs. 30.05.08 n. 116)</b>	Eccellente
 <p>Qualità delle acque di balneazione: eccellente</p> <p>             ★★★ Eccellente              ★★ Buona              ★ Sufficiente              — Scarsa           </p>	(anni 2017-2018-2019-2020)

**DESCRIZIONE**

**Descrizione geografica dell'area**

Litorale sabbioso con presenza di strutture turistiche alla foce del Sele. Costa bassa con ampie aree a pineta costiera e zone agricole verso l'interno. Foce del Fiume Sele.

**CAUSE DI INQUINAMENTO**

<b>Trattamento acque reflue</b>	Impianto di depurazione di reflui urbani del tipo biologico a fanghi attivi ubicato in Località Gromola via Varolato con recapito in condotta sottomarina Coordinate condotta sottomarina fine (LAT.40.4531389 LONG.14.9504445)
---------------------------------	---



***Identificazione delle cause di inquinamento***

Identificazione di possibili cause di inquinamento:

1. Lato W: foce del Fiume Sele;
2. Lato W impianto di sollevamento fognario 7 " Foce Sele " coordinate (LAT.40.4779722 LONG.14.9483334)
2. Eventuali rotture della condotta sottomarina afferente l'impianto di depurazione, ubicato in Località Gromola via Varolato;