


REGIONE CAMPANIA
PROFILI DELLE ACQUE DI BALNEAZIONE (DM 30/03/2010 All. E)

Acqua di balneazione: **Casina D'Amato**
Comune di **Capaccio**



DATI IDENTIFICATIVI

Denominazione	Casina D'Amato
ID acqua di balneazione	IT015065025004
Comune	Capaccio
Provincia	Salerno
Data di redazione del profilo	marzo 2011
Aggiornamento e riesame	2020


DESCRIZIONE DELL'AREA DI BALNEAZIONE

Descrizione generale della spiaggia e della zona circostante	Sabbiosa
Autorità competente	<p>Regione Campania – Direzione Generale per la Tutela della Salute ed il Coordinamento del Sistema Sanitario Regionale – UOD 03 Prevenzione e Igiene Sanitaria Centro Direzionale Is. C3 – 80143 Napoli Tel. 081 7969347 - Fax 081 7969425 dg.500400@pec.regione.campania.it</p> <p>Comune di Capaccio Via Vittorio Emanuele, 1 CAP 84047 - Capaccio (Sa) Telefono 0828-812111 Fax 0828-812239 protocollo@pec.comune.capaccio.sa.it</p> <p>A.S.L. Salerno Via Nizza 146 84124 – Salerno tel. 089-693647 -693649-693646 fax. 089-251629</p> <p>ARPAC - DIPARTIMENTO PROVINCIALE DI SALERNO via Lanzalone, 54/56 84100 Salerno tel: 089.386531 fax: 089.386531 arpac.dipartimentosalerno@pec.arpacampania.it</p>
Immagine	

LOCALIZZAZIONE

<p>Mappa</p>  <p>Punto di monitoraggio</p>	 <p>Casina D'Amato IT015065025004</p> <p>Google Earth</p> <p>© 2018 Google</p> <p>300 m</p>
---	--

QUALITÀ

Classificazione (D.Lgs. 30.05.08 n. 116)	Eccellente
 <p>Qualità delle acque di balneazione: eccellente</p> <p>★★★ Eccellente ★★ Buona ★ Sufficiente — Scarsa</p>	(anni 2016-2017-2018-2019)

DESCRIZIONE

Descrizione geografica dell'area:

Litorale sabbioso con presenza di manufatti e strutture turistiche. Costa bassa con ampie aree a pineta costiera ed insediamenti abitativi alternati a zone agricole verso l'interno. Foce del Canale di Bonifica a sud del tratto.

CAUSE DI INQUINAMENTO

Trattamento acque reflue	Impianto di depurazione di reflui urbani del tipo biologico a fanghi attivi ubicato in Località Gromola – via Varolato con recapito in condotta sottomarina. Coordinate condotta sottomarina fine LAT.40.4531389 LONG.14.9504445
---------------------------------	--

IMPATTI SULL'ACQUA DI BALNEAZIONE

Identificazione delle cause di inquinamento	<p>Identificazione di possibili cause di inquinamento:</p> <ol style="list-style-type: none"> 1. Lato EST: foce del corso d'acqua denominato Fiumarello; 2. Lato Est impianto di sollevamento fognario 5 " Ponte di ferro "coordinate (LAT.40.4253333 LONG.14.986444) 3. Eventuali rotture della condotta sottomarina afferente Impianto di depurazione ubicato in Località Gromola via Varolato
--	---