


REGIONE CAMPANIA
PROFILI DELLE ACQUE DI BALNEAZIONE (DM 30/03/2010 All. E)

Acqua di balneazione: **Foce Acqua Dei Ranci**
 Comune di **Capaccio**



DATI IDENTIFICATIVI

Denominazione	Foce Acqua Dei Ranci
ID acqua di balneazione	IT015065025008
Comune	Capaccio
Provincia	Salerno
Data di redazione del profilo	marzo 2011
Aggiornamento e riesame	2021


DESCRIZIONE DELL'AREA DI BALNEAZIONE

Descrizione generale della spiaggia e della zona circostante	Sabbiosa
Autorità competente	<p>Regione Campania – Direzione Generale per la Tutela della Salute ed il Coordinamento del Sistema Sanitario Regionale – UOD 03 Prevenzione e Igiene Sanitaria Centro Direzionale Is. C3 – 80143 Napoli Tel. 081 7969347 - Fax 081 7969425 dg.500400@pec.regione.campania.it</p> <p>Comune di Capaccio Via Vittorio Emanuele, 1 CAP 84047 - Capaccio (Sa) Telefono 0828-812111 Fax 0828-812239 protocollo@pec.comune.capaccio.sa.it</p> <p>A.S.L. Salerno Via Nizza 146 84124 – Salerno tel. 089-693647 -693649-693646 fax. 089-251629</p> <p>ARPAC - DIPARTIMENTO PROVINCIALE DI SALERNO via Lanzalone, 54/56 84100 Salerno tel: 089.386531 fax: 089.386531 arpac.dipartimentosalerno@pec.arpacampania.it</p>
Immagine	

LOCALIZZAZIONE

<p>Mappa</p>  <p>Punto di monitoraggio</p>	
---	--

QUALITÀ

Classificazione (D.Lgs. 30.05.08 n. 116)	Eccellente
 <p>Qualità delle acque di balneazione: eccellente</p> <p> ★★★ Eccellente ★★ Buona ★ Sufficiente — Scarsa </p>	(anni 2017-2018-2019-2020)

DESCRIZIONE

Descrizione geografica dell'area Litorale sabbioso con presenza di manufatti e strutture turistiche. Costa bassa con insediamenti abitativi alternati a zone agricole verso l'interno. Foci di Canali di Bonifica a nord e sud del tratto e del Torrente Acqua dei Ranci al centro.

CAUSE DI INQUINAMENTO

Trattamento acque reflue	Impianto di depurazione di reflui urbani del tipo biologico a fanghi attivi ubicato in Località Gromola – via Varolato con recapito in condotta sottomarina. Coordinate condotta sottomarina fine LAT.40.4531389 LONG.14.95044
---------------------------------	--

IMPATTI SULL'ACQUA DI BALNEAZIONE

Identificazione delle cause di inquinamento	<ol style="list-style-type: none"> 1. Lato W: foce di un corso d'acqua sulfurea; 2. Punto di prelievo antistante alla foce del corso d'acqua denominato "Acqua dei Ranci" LAT.40.3870 LONG.14.9995 3. Lato W impianto di sollevamento fognario 1 " Park Hotel" coordinate LAT.40.3930278 LONG 15.0007778 4. Lato EST: foce del fiume Solofrone.
--	---

Nell'area di balneazione viene monitorato il punto studio codificato IT015065025008_PS (Delimitazione Foce Solofrone Nord)