



REGIONE CAMPANIA
PROFILI DELLE ACQUE DI BALNEAZIONE (DM 30/03/2010 All. E)

Acqua di balneazione: **Capitello**
Comune di **Ispani**

DATI IDENTIFICATIVI

Denominazione	Capitello Ortoconte
ID acqua di balneazione	IT015065059002
Comune	Ispani
Provincia	Salerno
Data di redazione del profilo	marzo 2011
Aggiornamento e riesame	2021



DESCRIZIONE DELL'AREA DI BALNEAZIONE

Descrizione generale della spiaggia e della zona circostante	Sabbiosa e rocciosa
Autorità competente	<p>Regione Campania – Direzione Generale per la Tutela della Salute ed il Coordinamento del Sistema Sanitario Regionale – UOD 03 Prevenzione e Igiene Sanitaria Centro Direzionale Is. C3 – 80143 Napoli Tel. 081 7969347 - Fax 081 7969425 dg.500400@pec.regione.campania.it</p> <p>Comune di Ispani Piazza V. Emanuele CAP 84050 Ispani (Sa) Telefono 0973-381201 Fax 0973-381201</p> <p>A.S.L. Salerno Via Nizza 146 84124 – Salerno tel. 089-693647 -693649-693646 fax. 089-251629</p> <p>ARPAC - DIPARTIMENTO PROVINCIALE DI SALERNO via Lanzalone, 54/56 84100 Salerno tel: 089.386531 fax: 089.386531 arpac.dipartimentosalerno@pec.arpacampania.it</p>


Immagine



LOCALIZZAZIONE

<p>Mappa</p>  <p>Punto di monitoraggio</p>	
---	---

QUALITÀ

Classificazione (D.Lgs. 30.05.08 n. 116)	Eccellente
	(anni 2017-2018-2019-2020)

DESCRIZIONE

Descrizione geografica dell'area Area del Golfo di Policastro caratterizzata da litorale sabbioso interrotto da promontorio roccioso. Discreta urbanizzazione con aree verdi parallele alla costa.

CAUSE DI INQUINAMENTO

Trattamento acque reflue	Impianto di depurazione di reflui urbani del tipo biologico a fanghi attivi, ubicato in Località Arancia frazione "Capitello" con recapito in condotta sottomarina ubicata alla località Cantiere. Coordinate condotta sottomarina inizio LAT. 40.075847 LONG. 15.553906 fine LAT. 40.074895 LONG. 15.553976
---------------------------------	--

IMPATTI SULL'ACQUA DI BALNEAZIONE

Identificazione delle cause di inquinamento

Identificazione di possibili cause di inquinamento :
1) Eventuali rotture della condotta sottomarina afferente l'impianto di depurazione, ubicato in località Arancia frazione Capitello
2) Lato W stazione di sollevamento ubicata alla località "Cantiere" coordinate LAT. 40.076053 LONG. 15.553889
3) Lato EST: foce torrente Contursi

*Nell'area di balneazione viene monitorato il punto studio
codificato: IT015065059002_PS (Capitello Ortoconte)*