


**REGIONE CAMPANIA**  
**PROFILI DELLE ACQUE DI BALNEAZIONE (DM 30/03/2010 All. E)**

Acqua di balneazione: **Pietracciaio**  
Comune di **Pisciotta**


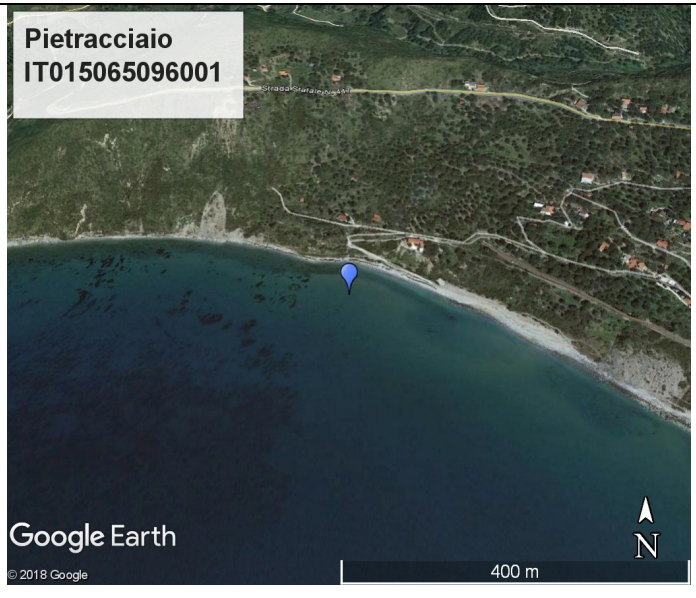
**DATI IDENTIFICATIVI**

<b>Denominazione</b>	Pietracciaio
<b>ID acqua di balneazione</b>	IT015065096001
<b>Comune</b>	Pisciotta
<b>Provincia</b>	Salerno
<b>Data di redazione del profilo</b>	marzo 2011
<b>Aggiornamento e riesame</b>	2021


**DESCRIZIONE DELL'AREA DI BALNEAZIONE**

<b>Descrizione generale della spiaggia e della zona circostante</b>	Sabbiosa e ciottolosa
<b>Autorità competente</b>	<p><b>Regione Campania</b> Assessorato alla Sanità Centro Direzionale di Napoli Isola C3 piano 10° - 80123 Napoli tel. 081 7969426 - fax 081 7969425 e.mail: agc20@regione.campania.it dg.500400@pec.regione.campania.it</p> <p><b>Comune di Pisciotta</b> Via Nello Infante, 1 CAP 84066 Pisciotta (Sa) Telefono 0974-973035 Fax 0974-973035</p> <p><b>A.S.L. Salerno</b> Via Nizza 146 84124 – Salerno tel. 089-693647 -693649-693646 fax. 089-251629</p> <p><b>ARPAC - DIPARTIMENTO PROVINCIALE DI SALERNO</b> via Lanzalone, 54/56 84100 Salerno tel: 089.386531 fax: 089.386531 arpac.dipartimentosalerno@pec.arpacampania.it</p>
<b>Immagine</b>	

**LOCALIZZAZIONE**

<p style="text-align: center;"><b>Mappa</b></p> <p style="text-align: center;">  <b>Punto di monitoraggio</b> </p>	 <p>Pietracciaio IT015065096001</p> <p>Google Earth</p> <p>© 2018 Google</p> <p>400 m</p>
---	---

**QUALITÀ**

<p><b>Classificazione (D.Lgs. 30.05.08 n. 116)</b></p>  <p>Qualità delle acque di balneazione: eccellente</p> <p>         ★★★★★ Eccellente          ★★★ Buona          ★ Sufficiente          — Scarsa       </p>	<p>Eccellente</p> <p>((anni 2017-2018-2019-2020))</p>
--	---

**DESCRIZIONE**

**Descrizione geografica dell'area** Costa alta caratterizzata da litorale tra roccioso e ciottoloso. Zona prevalentemente ad ambienti seminaturali.

**CAUSE DI INQUINAMENTO**

<p><b>Trattamento acque reflue</b></p>	<ol style="list-style-type: none"> <li>1. Impianto di depurazione di reflui urbani del tipo biologico a fanghi attivi, ubicato in Località S. Macario; con recapito nella condotta sottomarina. Coordinate condotta sottomarina estremità massima a mare LAT. 40.10158 LONG. 15.22264 ;</li> <li>2. Impianto di depurazione di reflui urbani del tipo biologico a fanghi attivi con recapito nel Vallone Fiumicello, ubicato in frazione Rodio;</li> <li>3. Impianto di depurazione di reflui urbani del tipo biologico a fanghi attivi con recapito nel torrente Santa Caterina, ubicato in Località Caprioli</li> </ol>
--	---

**IMPATTI SULL'ACQUA DI BALNEAZIONE**

<p><b>Identificazione delle cause di inquinamento</b></p>	<p>Identificazione di possibile causa di inquinamento :</p> <p>1) Lato W: torrente Fiumicello</p>
---	---