

REGIONE CAMPANIA
PROFILI DELLE ACQUE DI BALNEAZIONE (DM 30/03/2010 All. E)

Acqua di balneazione: **Spiaggia a sud del Porto di Arechi**
Comune di **Salerno**



DATI IDENTIFICATIVI

Denominazione	Spiaggia a sud del Porto di Arechi
ID acqua di balneazione	IT015065116013
Comune	Salerno
Provincia	Salerno
Data di redazione del profilo	marzo 2015
Aggiornamento e riesame	2020

DESCRIZIONE DELL'AREA DI BALNEAZIONE


Descrizione generale della spiaggia e della zona circostante	Sabbiosa
Autorità competente	<p>Regione Campania – Direzione Generale per la Tutela della Salute ed il Coordinamento del Sistema Sanitario Regionale – UOD 03 Prevenzione e Igiene Sanitaria Centro Direzionale Is. C3 – 80143 Napoli Tel. 081 7969347 - Fax 081 7969425 dg.500400@pec.regione.campania.it</p> <p>Comune di Salerno – Servizio Ambiente Via Roma - Palazzo di Città Telefono 089-661111 Fax 089-662205 E-mail: urp@pec.comune.salerno.it</p> <p>A.S.L. Salerno Via Nizza 146 84124 – Salerno tel. 089-693647 -693649-693646 fax. 089-251629</p> <p>ARPAC - DIPARTIMENTO PROVINCIALE DI SALERNO via Lanzalone, 54/56 84100 Salerno tel: 089.386531 fax: 089.386531 arpac.dipartimentosalerno@pec.arpacampania.it</p>
Immagine	

LOCALIZZAZIONE

<p>Mappa</p>  <p>Punto di monitoraggio</p>	
---	--

QUALITÀ

Classificazione (D.Lgs. 30.05.08 n. 116)	Eccellente
---	------------

 <p>Qualità delle acque di balneazione: eccellente</p> <p> Eccellente Buona Sufficiente Scarsa </p>	<p>(anni 2016-2017-2018-2019)</p>
--	-----------------------------------

DESCRIZIONE	
--------------------	--

Descrizione geografica dell'area	<p>Litorale sabbioso con presenza di manufatti lungo la spiaggia. Costa bassa con insediamenti abitativi e discreta urbanizzazione lungo la costa. L'area è adiacente al porto turistico "Marina di Arechi".</p> <p>Foce del Fiume Fuorni a sud del tratto.</p>
---	---

CAUSE DI INQUINAMENTO

Trattamento acque reflue	<p>Impianto di Depurazione Consortile (Zona Industriale) trattamento acque reflue urbane. Recapito finale dei reflui trattati Fiume Picentino. In caso di forti piogge si attivano lungo tutto il tratto del litorale cittadino gli sfiori dell'intera rete fognaria con recapito nel Fiume Picentino.</p>
---------------------------------	--

IMPATTI SULL'ACQUA DI BALNEAZIONE

Identificazione delle cause di inquinamento	<p>Identificazione di possibili cause di inquinamento :</p> <ol style="list-style-type: none"> Lato EST: stazione di sollevamento S6 "Fuorni" con sfioro di emergenza a servizio dell'impianto. Il manufatto di sfioro è costituito da una tubazione che sbocca alla foce del fiume Fuorni. Da alcuni anni risulta ostruito probabilmente a causa dell'innalzamento della quota di fondo del fiume Fuorni (Lat 40,6329° Long. 14,8319°) Lato EST sfioro si emergenza dell'impianto di depurazione coordinate Lat 40,6338° Long. 14,°8329. lato Est foce fiume Fuorni
--	--

Nell'area di balneazione viene monitorato il punto studio codificato IT015065116013_PS (Delimitazione Area Foce Fuorni)