


REGIONE CAMPANIA
PROFILI DELLE ACQUE DI BALNEAZIONE (DM 30/03/2010 All. E)

Acqua di balneazione: **Cammarelle**
Comune di **Sapri**



DATI IDENTIFICATIVI

Denominazione	Cammarelle
ID acqua di balneazione	IT015065134001
Comune	Sapri
Provincia	Salerno
Data di redazione del profilo	marzo 2011
Aggiornamento e riesame	2021

DESCRIZIONE DELL'AREA DI BALNEAZIONE

Descrizione generale della spiaggia e della zona circostante	Sabbiosa e rocciosa
Autorità competente	<p>Regione Campania – Direzione Generale per la Tutela della Salute ed il Coordinamento del Sistema Sanitario Regionale – UOD 03 Prevenzione e Igiene Sanitaria Centro Direzionale Is. C3 – 80143 Napoli Tel. 081 7969347 - Fax 081 7969425 dg.500400@pec.regione.campania.it</p> <p>Comune di Sapri Via Villa Comunale CAP 84073 Sapri (Sa) Telefono 0973-605511 Fax 0973-605541</p> <p>A.S.L. Salerno Via Nizza 146 84124 – Salerno tel. 089-693647 -693649-693646 fax. 089-251629</p> <p>ARPAC - DIPARTIMENTO PROVINCIALE DI SALERNO via Lanzalone, 54/56 84100 Salerno tel: 089.386531 fax: 089.386531 arpac.dipartimentosalerno@pec.arpacampania.it</p>
Immagine	

LOCALIZZAZIONE

<p style="text-align: center;">Mappa</p> <p style="text-align: center;">  Punto di monitoraggio </p>	 <p style="text-align: center;">Cammarelle IT015065134001</p>
---	---

QUALITÀ

Classificazione (D.Lgs. 30.05.08 n. 116)	Sufficiente
---	-------------

(anni 2017-2018-2019-2020)

DESCRIZIONE

Descrizione geografica dell'area

Area caratterizzata da un litorale frastagliato di natura rocciosa e sabbiosa. Zona intensamente urbanizzata della Città di Sapi. Presenza di spiagge sabbiose con strutture turistiche.

CAUSE DI INQUINAMENTO

Trattamento acque reflue	Impianto di depurazione di reflui urbani del tipo biologico a fanghi attivi ubicato in Località Fortino, con recapito in condotta sottomarina. Coordinate condotta sottomarina: inizio LAT.40.07364496 LONG.15.62262187 fine LAT.40.05875189 LONG.15.62098586
---------------------------------	---

IMPATTI SULL'ACQUA DI BALNEAZIONE

Identificazione delle cause di inquinamento	Identificazione di possibile causa di inquinamento: 1) Eventuali rotture della condotta sottomarina. afferente l'impianto di depurazione, ubicato in località Fortino; 2) Vallone San Domenico (ex Agip)
--	--